



Nº 127  
marzo-abril 2012

Presidenta: Lola Boloix

BOLETÍN DE LA ASOCIACIÓN DE VECINOS BAJO ALBAYZÍN

San José, 8 18010 Granada  
[www.albayzin.info](http://www.albayzin.info) [info@albayzin.info](mailto:info@albayzin.info)  
[www.avvbajoalbayzin.org](http://www.avvbajoalbayzin.org)

Fax: 958 229 797  
Móvil: 610 414 379

Diseño: [www.graficogranada.es](http://www.graficogranada.es)

Locales en San José (Plaza del Almirante)

1.000 ejemplares

## PEATONALIZAR LA CARRERA DEL DARRO

Después de más de un mes de obras, en el que hemos estado pasando entre maderas y vallas, nos llegó la decisión del Ayuntamiento: Carrera del Darro peatonal.

Eliminar coches de esta calle, nos pareció y nos sigue pareciendo, una decisión acertada, lo mismo que a la mayoría de los ciudadanos, que así lo han expresado en cuantas reuniones, más o menos clarificadoras, hemos estado presentes.



Pero el problema, SIN RESOLVER, nos viene, a los residentes de la parte baja, cuando nos quedamos sin medio de transporte alguno que nos traslade por la Carrera.

El objetivo es recuperar, sin parcheos ni improvisaciones, un buen medio de transporte que nos garantice el paso continuado y con las mismas paradas que hemos tenido por años. NO PODEMOS RETROCEDER.

Los nuevos itinerarios de autobuses, no han sido nada acertados. La idea de Movilidad de implantar unos recorridos tan largos, quizás para cubrir más ampliamente la zona, NOS ESTÁ PERJUDICANDO A LA MAYORÍA.

Los usuarios que toman el autobús en la parte alta del barrio, se ven obligados o a esperar o a bajar hasta el Paseo, subir hasta el Camino del Monte y luego volver a bajar y a subir, para seguir un trayecto que les hace llegar tarde y con un mareo considerable. ESTE TRAYECTO NO BENEFICIA A NADIE.

Menos aún a los vecinos de San Miguel Bajo, que antes llegaban a sus casas en 10 minutos y AHORA PASAN MÁS DE MEDIA HORA DE VIAJE.

Lo mismo con los negocios de la plaza de San Miguel Bajo, que han vuelto a ver afectados sus intereses, después de soportar una obra larguísima, al no pasar por su zona ni la mitad de los autobuses que les llegaban anteriormente.

Otro problema añadido a esta decisión, ha sido la lenta, lentísima, reincorporación de los suministradores de todo tipo. Durante demasiado tiempo, hemos estado sin servicios esenciales, por los problemas de acceso con los que se encontraron los repartidores habituales, que, aunque se conocen bien la zona, no encontraban la manera de sortear tanta traba.

El cambio en la circulación de San Juan de los Reyes, ha ocasionado, además del beneficio de la reducción del tráfico de vehículos, un problema muy grave a los residentes. ¿Cómo acceder a las cocheras, y hay unas cuantas, CUANDO ES IMPOSIBLE METER LOS COCHES EN EL OTRO SENTIDO?

Ya han pasado varios meses desde que empezaron, primero las obras y ahora los cambios y ese problemazo, que afecta a la vida diaria de varios vecinos, SIGUE SIN RESOLVERSE.

Volveremos sobre el tema y seguiremos recibiendo las observaciones y quejas de los vecinos, entre los que nos encontramos, por cierto.

Aunque, la mezcla de problemáticas e intereses ha sido, y es, motivo de controversias y fuegos cruzados que tan solo benefician a quienes las organizan y pescan en río revuelto.

VECINOS, POR LA DECISIÓN DEL AYUNTAMIENTO DE GRANADA DE CAMBIAR EL SENTIDO DE LA MARCHA DE LA CALLE SAN JUAN DE LOS REYES, A PARTIR DEL 6 DE MARZO, NO ES POSIBLE APARCAR EN EL PRETIL, YA QUE EN TAL CASO NO PODRÉ HACER LA MANIOBRA DE ENTRADA Y SALIDA DE MI COCHERA. LO SIENTO YA QUE NO ESTOY DE ACUERDO CON LA MEDIDA DE CAMBIAR EL SENTIDO DE CIRCULACIÓN DE LA CALLE, PERO MIENTRAS DURE ESTA DECISIÓN NO HAY OTRA OPCIÓN QUE LA DE NO APARCAR AL LADO DEL PRETIL. GRACIAS POR VUESTRA COLABORACIÓN.

## AGENDA DE abril

Horario de apertura de la sede:

Lunes (Limpieza y Mantenimiento), martes (Medio Ambiente) y miércoles (Urbanismo) de 18 a 20 horas.  
Reunión semanal: los martes a las 20 h. en el Palacio del Almirante.

Martes	3	Cultura y Asuntos Sociales
Martes	10	Tráfico
Martes	17	Urbanismo
Jueves	19	Junta de Distrito
Martes	24	Medio Ambiente

**siguenos en  
facebook**

## PAGO DE CUOTAS

Se recuerda a todos los socios que pueden realizar el pago de la cuota anual de 2012 por importe de 10 € (nosotros no la subimos) en cualquier sucursal de Caja Granada domiciliando el pago o en efectivo.

También pueden hacerlo en efectivo en el local de la Asociación los días de oficina (lunes, miércoles y viernes de 18 a 20 horas); o en la reunión de los martes (20 a 21:30 horas) en el Palacio del Almirante.

Nº de cuenta de CAJA GRANADA:  
2031 0006 89 0115059509




## FOTOdenuncia

### SOLAR RUINOSO Y MALOS OLORES



Tenemos conocimiento de todos los solares y las viviendas en ruina que existen en nuestro barrio y de lo mal protegidos que se encuentran muchos de ellos. Según la normativa vigente, tanto unos como otras, además de ocuparse de su limpieza, tienen que levantarles una valla con la suficiente altura como para que aisle el interior de la vía pública. No es el caso del solar de la foto. Lleva suficiente tiempo con una puerta metálica que no cubre parte del solar, concretamente de tierra, y que sirve a los incívicos para hacer sus necesidades y para tirar basura. Y si hablamos del interior, también necesita una limpieza que impida que los viandantes y los residentes cercanos tengan que sufrir los malos olores y la suciedad que los responsables del solar parecen no conocer.




### JARDINES DE ACERO



A vueltas con los setos de arbolado que tapan el sol, la luz o las vistas de los residentes y visitantes, constituyendo un sobre-muro en los jardines de algunos de los Cármenes, tenemos aquí un ejemplo de "mantenerla y no enmendarla" digno de cuadro de honor.

Advertida la propiedad de que tenía que recortar el seto- pantalla hasta una altura prudencial que permitiera la entrada de sol, luz y vistas también para los demás, y después de años de espera, se acató la orden, pero parece que solo para la parte vegetal de la pantalla. Allí han quedado los hierros guía, como lanzas, de la apropiación

de vistas que, desde la calle, parecen formar parte de unos jardines de acero que, seguramente, crecen en el interior. ¿Cuándo piensan eliminarlos? Que no cunda el ejemplo.



### CABLEADOS



Años, hemos tardado años, en conseguir que uno de los innumerables andamios abandonados que amenizan nuestra vida, en este caso en la calle Serrano, peatonal, como gran parte del barrio y bastante abandonada por nuestras autoridades, sea desmontado, eso sí, después de haber servido de escalera para numerosos robos y ocupaciones de las casas colindantes.

Más vale tarde que nunca, pero....esos cables, escondidos entre los hierros oxidados, han quedado a la vista, ahí colgados, peligrosamente al aire.

Ya está bien de consentir esta precariedad en el tendido eléctrico, tenemos el barrio entero lleno de nudos en las esquinas, de cables colgando o sujetos con cuerdas, y con los empalmes al aire.

Una exigencia a la compañía: Vds siguen subiendo la luz, pero mantienen las líneas en condiciones y con arreglo al pedazo de recibo que nos cobran: SOTERRAMIENTO DEL TENDIDO ELECTRICO EN EL ALBAYZÍN.





## OPINAN LOS VECINOS




### UN TRABAJO BIEN HECHO

Llevábamos algún tiempo solicitando una solución al deterioro que venían produciendo las enormes ramas de la higuera del Puente Espinosa. Su altura y grosor habían terminado por mover y empezar a derribar piedras del muro en el que se apoyaban. Estos días, por sorpresa, ha aparecido una cuadrilla de operarios enviados por Mantenimiento y nos han dejado el árbol a satisfacción de los vecinos que tienen que pasar por su vera. Ya no van a tener que ir cortando ellos mismos las ramas que les impedían el paso por el puente y la placeta. Y ya está empezando a brotar. Lo dicho, un buen trabajo.



## MIRADOR TURÍSTICO EN PLAZA CARVAJALES

Se comunica en prensa la próxima realización, dentro del llamado Plan de Miradores, de uno nuevo en la Plaza de Carvajales. Como si tuvieran que nominarlo de nuevo ¿Qué otra cosa ha sido durante siglos?



Y para ello, nos anuncian una obra, suponemos que similar a las demás que ya han hecho, dentro de ese mismo Plan, y que consistiría en eliminar el empedrado existente, que está en buenas condiciones, enlosar una parte de la plaza y endosarle otro letrero: "Mirador de Carvajales" "Plan de Miradores" o algo así. A esa plaza, una de las más hermosas que tenemos, lo que le hace falta, mucha falta, es dejarla como está y utilizar esos fondos en limpiarla y mejorar la parte de abajo, la del pilar, donde se acumula toda la basura del mundo y que sirve de servicio público a los incívicos de turno. Nada más.

Aunque, si lo hacen, que será lo más probable, al menos que coloquen bien las losas, no nos pase lo que al "mirador" de la Vereda de Enmedio, que se le mueve el enlosado desde el día que lo pusieron. Y hasta hoy.

## PASEN (POR EL HUECO) Y VEAN, SI SE MATAN, ALLÁ USTEDES

El galimatías de las competencias políticas y ejecutivas entre administraciones, que cualquier ciudadano entiende, sirve, sin embargo, para que estos responsables públicos miren para el otro lado. Hace años que llevamos advirtiendo del constante acceso de ciudadanos, con ánimo botellero la mayoría, hasta la Puerta de Monaíta.

Antes tenían, al menos, que molestarse en saltar una tapia, o en romper el candado de la puerta instalada en el muro junto a la muralla Zirí, en cuyo caso, se advertía a los "competentes" y alguna vez, se reponía el candado y poco más.

El problema principal es que, al no estar permitido el paso hasta el torreón, de gran altura, no hay establecida medida alguna de seguridad, por lo que las personas que suben hasta lo alto están expuestas a cualquier accidente o incidente, y no solo ellas, los viandantes y residentes del entorno también se encuentran, de vez en cuando, con una botella que cae sin control alguno o un vocerío alarmante por encima de sus viviendas o la calle.

Mención aparte merecen las personas que, con una buena carga de material de pintura, entran y pasan las horas (a

tenor de las minuciosas pintadas existentes) manchando los muros de este monumento BIC y prácticamente todos los que hay, muros adentro, para ese dudoso oficio de machacar el patrimonio con aerosoles y pinturas difíciles de eliminar.

Por todos estos motivos, quedamos a la espera de saber que día y a qué hora, las administraciones que tienen el deber de preservar los valores patrimoniales y la seguridad de las personas, para eso juran o prometen aceptar su cargo y sus competencias, se decidan de una vez a tomar este asunto en serio, antes de que algún ciudadano, después de horas de botellón en lo alto de la puerta de Monaíta, tenga un accidente irreparable.





## PASEO POR EL PARAJE DEL AVELLANO

Pasear por la Cuesta de los Chinos es uno de los Al final del Paseo de los Tristes, después de pasar el puente del Aljibillo, te encuentras con una gran explanada llamada del Rey Chico, donde estaba la famosa sala de fiestas del mismo nombre y el aparcamiento para residentes. Justo por encima de éste parte uno de los paseos más románticos del barrio de San Pedro que lleva a la cantada fuente del Avellano. Empezamos por una cuesta no muy pronunciada y dejamos a la derecha el carmen de los Chapiteles o del Moro Rico, situado justo debajo del Generalife, carmen entre árabe y renacentista con unos maravillosos jardines. Ascendemos la cuesta mirando de vez en cuando para atrás, contemplando el Albayzín, el Sacromonte y el palacio de los Córdoba. A la izquierda, debajo se sitúa el carmen de la Fuente, a la orilla del Darro con unos frondosos jardines, con arrayanes del porte de un árbol. A la entrada hay un manantial donde antiguamente iban los "aguares" a llenar sus carros y cántaros de agua que vendían por el centro de Granada ofertándola como agua del Avellano. Seguimos el camino bordeando este carmen y podemos leer los poemas de poetas granadinos escritos en grandes bloques de piedra y nos avergonzamos un poco al ver las muestras de incultura de algunas personas que lo han pintoreado y la desidia de las instituciones que lo permiten y no lo limpian. Pero tenemos la suerte de mirar hacia atrás y ya podemos ver unas inéditas vistas de la ciudad, con la catedral al fondo, la Alhambra, el Generalife, el Albayzín y el Sacromonte. Ahora el camino se hace llano y


dejamos a la derecha restos de cuevas que en tiempo de los "aguares" estaban habitadas. A la izquierda seguimos bordeando el Carmen de la Fuente hasta llegar a la casa que de niños llamábamos "Casilla del miedo" que es una casa cueva excavada debajo del camino con unas maravillosas terrazas. A continuación está el "Tajo Pollero", lugar que se hizo célebre por ser el escogido por los suicidas. Hoy este tajo que cae hasta el río, está lleno de escombros. A continuación hay otro carmen, el de San José con una fértil vega. Continuamos el paseo y llegamos a la Fuente, final de nuestro itinerario. Ahora está seca ya que su agua venía de las filtraciones de la Acequia Real que va desde Jesús del Valle hasta la Alhambra. Después de entubar esta acequia la fuente se secó aunque el Ayuntamiento puso un bebedero con agua potable. Ya no nos queda más que el recuerdo, una placa de cerámica de Fajalauza, rota y pintoreada, recordando a Ángel Ganivet y a la cofradía del Avellano, en cuya explanada se reunían en tertulia sobre sus bancos de piedra (poyos). También nos queda la copla que compuso J.M. Legaza y que popularizó el malagueño Antonio Molina

Al pie del Generalife

En las márgenes del Darro

Hay una fuente famosa,

La fuente del Avellano.



"Granada y la Alhambra desde el camino del Avellano". Marín Chaves



### Farolas apagadas

Si veis que alguna farola de vuestra zona está apagada, escribir al correo electrónico de la Asociación:

[bajoalbayzin@gmail.com](mailto:bajoalbayzin@gmail.com)

Nos encargaremos de comunicarlo.